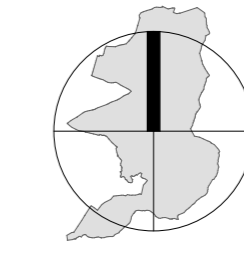
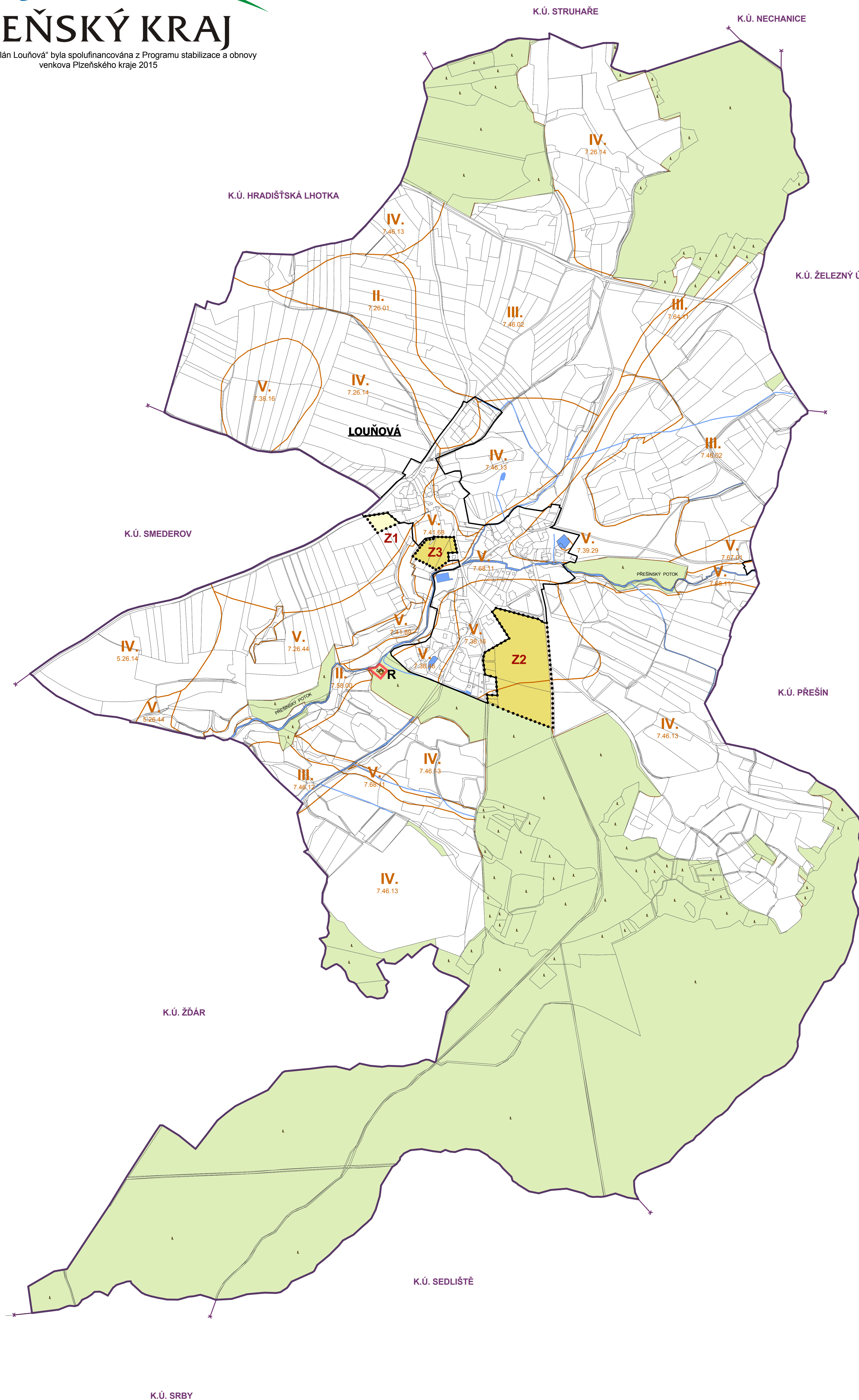


# ÚZEMNÍ PLÁN LOUŇOVÁ

ODŮVODNĚNÍ

III. VÝKRES PŘEDPOKLÁDANÝCH ZÁBORŮ PŮDNÍHO FONDU



### LEGENDA:

#### HRANICE V ÚZEMÍ :

- hranice katastrálního území LOUŇOVÁ
- hranice sousedních katastrálních území
- hranice zastavěného území obce k 30.6.2015
- zastavěné plochy - návrh
- územní rezerva R

#### ZÁBOR ZPF :

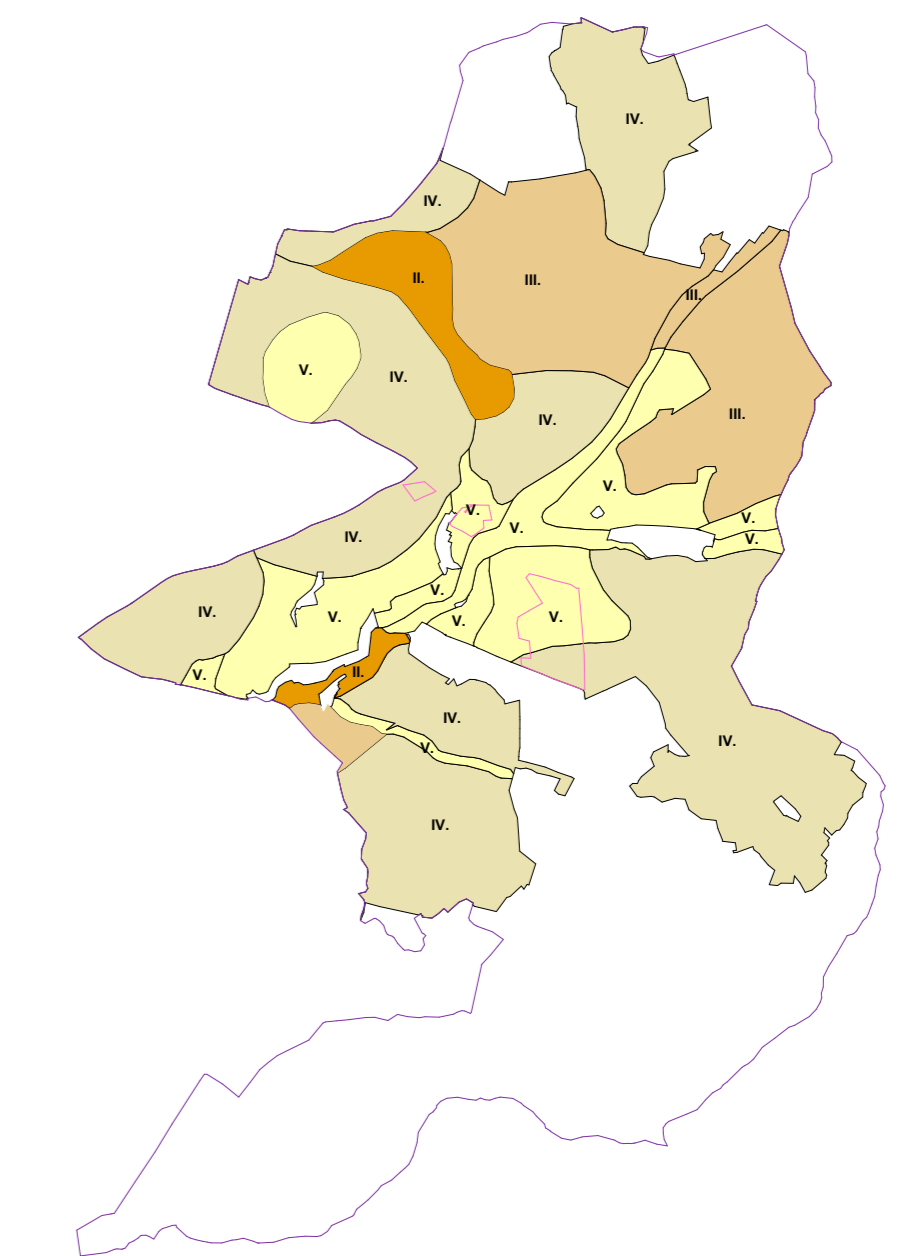
- | STAV    | NÁVRH |   |
|---------|-------|---|
| III.    |       | hranice bonitovaných půdně ekologických jednotek BPEJ |
| 5 40 00 |       | třída ochrany půdy I. - V.                            |
|         |       | číslo BPEJ  |
|         |       | hranice lokaltí odněti ze ZPF                         |

#### DRUHY POZEMKŮ :

- |                             |  |
|-----------------------------|--|
| lesy                        |  |
| vodní plochy a toky         |  |
| orná půda                   |  |
| louky a pastviny (TTP)      |  |
| přírodní plochy             |  |
| ostatní plochy (komunikace) |  |

#### SCHEMA - TŘÍDY OCHRANY BPEJ :

- |            |  |
|------------|--|
| II. třída  |  |
| III. třída |  |
| IV. třída  |  |
| V. třída   |  |



Vydáno usnesením Zastupitelstva obce LOUŇOVÁ č. .... ze dne .....

Průřezatel Městský úřad Blatce  
odbor stavební a dopravní MěÚ Blatce

datum nabytí účinnosti      razítko      podpis

MĚŘÍTKO: 1: 5 000

DATUM: 5\_2017

ZPRACOVATEL: ING. ARCH. BOHUMIL KRÁL  
ING. JAN KOTORA

ARCHITECTURA & DESIGN  
KRAL  
< KB Král s.r.o.  
Karlovarská 135  
32300 Plzeň  
< tel.: +420 377 524 509  
< www.kbkral.cz

K.Ú. SRBY